



T.C.
DİDİM KAYMAKAMLIĞI
Turizm Danışma Birimi

Sayı : 17787719/322.01-378427
Konu Su Spor Faaliyeti, Cip Safari ve Quad
Safari Parkur Alanı İlanı Hk.

02.05/2019

DİDİM KAYMAKAMLIĞI
(İlçe Yazı İşleri Müdürlüğü)

İlgi: a) Aydın İl Kültür ve Turizm Müdürlüğü'nün 24.04.2019 tarih ve 347701 sayılı Valilik Makam Oluru.

b) Aydın İl Kültür ve Turizm Müdürlüğü'nün 24.04.2019 tarih ve 347846 sayılı Valilik Makam Oluru.

Aydın İl Kültür ve Turizm Müdürlüğü'nün ilgi (a) ve (b) sayılı Valilik Makam Olurlarına istinaden, İlçemizde yer alan Turizm Amaçlı Su Üstü ve Su Altı Sportif Faaliyetleri, Cip Safari, Quad Safari parkur alanları listelerinin Didim Kaymakamlığı resmi internet sitesi (www.didim.gov.tr) adresinde yayınlanması hususunda;

Gereğini bilgilerinize arz ederim.


Mehmet Ali GÜRBÜZ
Birim Sorumlusu

- EK:1-Valilik Makam Olur Fotk. (2 adet)
2-Su Üstü ve Su Altı Parkur Listesi (1 adet)
3-Cip Safari ve Quad Safari Parkurları (adet)



T.C.
AYDIN VALİLİĞİ
İl Kültür ve Turizm Müdürlüğü


Sayı : 59915915-322/01 - 347846
Konu : Cip Safari Parkur Alanları İlanı

24.04.2018

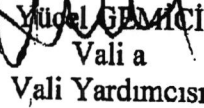
VALİLİK MAKAMINA

İlimiz , Didim İlçesi sınırlarında bulunan "Kuş bakışı 3 km yükseklik ölçümleri ile başlangıç noktası Yeşilkent 200. Sokak"tan başlayıp "Bözbük başlangıcı 37. Derece, 20.52.Kazıklı mevkii sınırları arasında belirtilen koordinatlar, Didim İlçesi Sportif Turizm Kurulunca Cip Safari Parkur alanı olarak belirtilmiş olup, söz konusu parkurun ilan edilmesi için Valilik Makamının onayı istenmektedir.





Didim İlçe sınırları içinde bulunan "Kuş bakışı 3 km yükseklik ölçümleri ile başlangıç noktası Yeşilkent 200. Sokak Enlem: 37°21'49.83 K Boylam:27°17'36.94" D, bitiş noktası Enlem: 37° 23'57.73" K Boylam: 27° 22'1.84" belirtilen koordinatların 2019 yılı Cip Safari Parkur alanı olarak ilan edilmesini Olurlarınıza arz ederim.

Murat  TILMAZ
İl Kültür ve Turizm Müdürü

OLUR
..04/2019


Hünel GENİCİ
Vali a
Vali Yardımcısı

22/04/2019 Memur
22/04/2019 Şef
22/04/2019 Şube.Müd.
22/04/2019 Müdür Yrd.V.

:Sati ALAN 
:Mehmet ÜLGÜÇ 
:Ahmet DEMİR 
:Yahya KIZILTAŞ 

Hasanefendi Mah. 1913 Sok. No 67 09100 Efeler-AYDIN
Telefon: (0 256) 2128506-2135006-2130157-2130165 Faks: (0 256) 2257514
İnternet adresi: www.aydinkulturturizm.gov.tr e-Posta: sati.alan@kulturturizm.gov.tr

Bilgi için: Sati ALAN
Memur
Dahili Telefon: 111



T.C.
AYDIN VALİLİĞİ
İl Kültür ve Turizm Müdürlüğü

Sayı : 59915915-322/01 - 3477-01
Konu : Parkur Alanları İlanı

24.04/2019

VALİLİK MAKAMINA

Turizm Amaçlı Sportif Faaliyet Yönetmeliğinin 7. Maddesine göre "Sportif Turizm Faaliyeti, Valiliklerin her yıl belirleyip ilan edeceği alanlar içinde, Parkur alanlarının belirlenmesi ve ilan edilmesinde ilgili mevzuat ile Ülkemizin taraf olduğu uluslararası sözleşme, anlaşma ve düzenlemelere uyularak, bunun yanı sıra ilgili kamu kurum ve kuruluşlarının görüşleri alınarak" tespit edilmektedir.

Didim İlçesi Sportif Turizm Kurulunun almış olduğu 11.04.2019 tarih ve 2019/2 sayılı kararda, ekte belirtilen (Su Üstü ve Su Altı Dalış) Parkur alanlarının ilan edilmesini Olurlarınıza arz ederim.

Murat YILMAZ
İl Kültür ve Turizm Müdürü

OLUR
..04/2019

Yücel GEMİCİ
Vali Yardımcısı

Ek:
Parkur alanları Listesi(1)

22.04/2019 Memur
22.04/2019 Şef
22.04/2019 Şube.Müd.
22.04/2019 Müdür Yrd.V.

:Sati ALAN
:Mehmet ÜLGÜÇ
:Ahmet DEMİR
:Yahya KIZILTAŞ

Hasanefendi Mah. 1913 Sok. No 67 09100 Efeler-AYDIN
Telefon: (0 256) 2128506-2135006-2130157-2130165 Faks: (0 256) 2257514
İnternet adresi: www.aydinkulturturizm.gov.tr e-Posta: sati.alan@kulturturizm.gov.tr

Bilgi için: Sati ALAN
Memur
Dahili Telefon: 111

2019 yılı Su üstü ve Su altı faaliyetleri hakkında;

11.04.2019 tarih ve 2019/2 sayılı İlçe Sportif Turizm Kurul Toplantısında (Su Üstü-Su Altı Sporları) alınan 1 nolu karara istinaden; İlçemizde bulunan 17 adet Su Üstü ve 3 adet Su Altı Spor parkurlarından 2018 yılı içerisinde 5 (beş) yıl süre ile tahsis edilen 9 (dokuz) adet Su Üstü Spor parkurları dışında kalan 8 (sekiz) adet Su Üstü ve 3 (üç) adet Su Altı Spor parkurlarının ilan edilmesi için Valilik Makamına sunulması,

8 (sekiz) adet Su Üstü Spor Parkur Alanı;

| SIRA NO | PARKURUN ADI SU ÜSTÜ SPORLARI PARKUR ALANI | PARKURUN KOD ADI *S.S.P(Su Sporları Parkuru) | ADET |
|---------|--|---|--------|
| 1 | Clup Tarhan Beach Otel Önü | Tarhan Otel S.S.P. | 1 adet |
| 2 | Sağ-Tur Sitesi Yanı (Büyük Anadolu Didim Resort Otel Yanı) | Sağ-Tur Yanı S.S.P. | 1 adet |
| 3 | DSİ Koyu (Palm Wings Beach Resort Otel Önü) | Palm Wings Otel S.S.P | 1 adet |
| 4 | Venosa Beach Resort & Spa Otel Önü | Venosa Otel S.S.P | 1 adet |
| 5 | Yeşilkent Sitesi Yanı | Yeşilkent Sitesi S.S.P | 1 adet |
| 6 | Holiday Resort Hotel Önü | Holiday Hotel S.S.P. | 1 adet |
| 7 | Caprice Thermal Palace Otel Önü | Caprice Otel S.S.P. | 1 adet |
| 8 | Akbük Kumkent Sitesi Önü | Kumkent Sitesi Önü S.S.P. | 1 adet |

3 (üç) adet Su Altı Spor Parkur Alanı;

| SIRA NO | PARKURUN ADI – SU ALTI SPORLARI PARKUR ALANI | PARKURUN KOD ADI *S.S.P(Su Sporları Parkuru) | ADET |
|---------|---|---|--------|
| 1 | Aquasis De Luxe Resort&Spa Otel Önü | Aquasis De Luxe Otel Dalış S.S.P. | 1 adet |
| 2 | 3.Koy Didim Beach Elegance Otel Önü (Dalış Okulu) | 3.Koy Dalış S.S.P | 1 adet |
| 3 | Su Altı Dalış Noktaları (8 adet); (Polis Akademisi koyu, Panayır adası çevresi ve batısındaki altın banklar, Bozbük Çamlık Mevkii ve İsaibel Kayası, Parlamenterler Sitesi açıkları, tek ağaç burnu ve tek ağaç burnu bankosu) | Su Altı Dalış S.S.P. | 1 adet |

2019 yılı Cip Safari faaliyetleri hakkında;

11.04.2019 tarih ve 2019/2 sayılı İlçe Sportif Turizm Kurul Toplantısında (Cip-Quad Safari) alınan 1 nolu karara istinaden; 2018 yılında Cip safari parkur alanı olarak ilan edilen "Kuş bakışı 3 km yükseklik ölçümleri ile başlangıç noktası Yeşilkent 200.Sokak" tan başlayıp "Bozbük başlangıcı 37 derece 20'52.00 Kazıklı Mevkii" belirtilen koordinatların 2019 yılı içerisinde de parkur olarak kullanılması ve parkur alanı ilanı için Valilik Makamına sunulmasına,

2019 yılı ATV& Quad Safari faaliyetleri hakkında;

11.04.2019 tarih ve 2019/2 sayılı İlçe Sportif Turizm Kurul Toplantısında (Cip-Quad Safari) alınan 2 nolu karara istinaden; 2019 yılında Quad Safari parkur güzergahı ilanı için "Kuş bakışı 3 km yükseklik ile başlangıç noktası Yeşilkent 200. Sokak Enlem:37°21'49.83"K Boylam: 27°17'36.94"D, bitiş noktası Enlem: 37°23'57.73"K Boylam: 27°22'1.84"" belirtilen koordinatların parkur olarak kullanılmasının Cip Safari faaliyetiyle kesişmeyecek şekilde programlandığı takdirde uygun olduğu ve parkur alanı ilanı için Valilik Makamına sunulmasına,